

2018 チャンピオン50

日本ボーイスカウト東京連盟 練馬地区

2018.3.31

参加者への注意事項

(歩行を開始する前に、よく目を通しておこう)

✓ コマ地図を見る上で

- ・ 歩道を歩行し、道の左右は図中に指示のある側を通行する。
- ・ 地図記号等は、最終ページの凡例を参考に。

✓ 歩行中

- ・ 必ず参加者キャップ(帽子)を着用する。
- ・ 交通ルールを厳守する。横に広がって、歩道をふさぐようなことのないように。
- ・ 走らない。
- ・ 故意にコースから離れない(コマ地図にて指示された以外の道を歩かない)
- ・ コマ地図中に記載された事項を厳守する(左右どちらを歩くか、歩道橋を渡る、など)
- ・ 飲食等の購入目的でコンビニ等の店舗に立ち寄らない(緊急時を除く)

✓ トラブル発生時

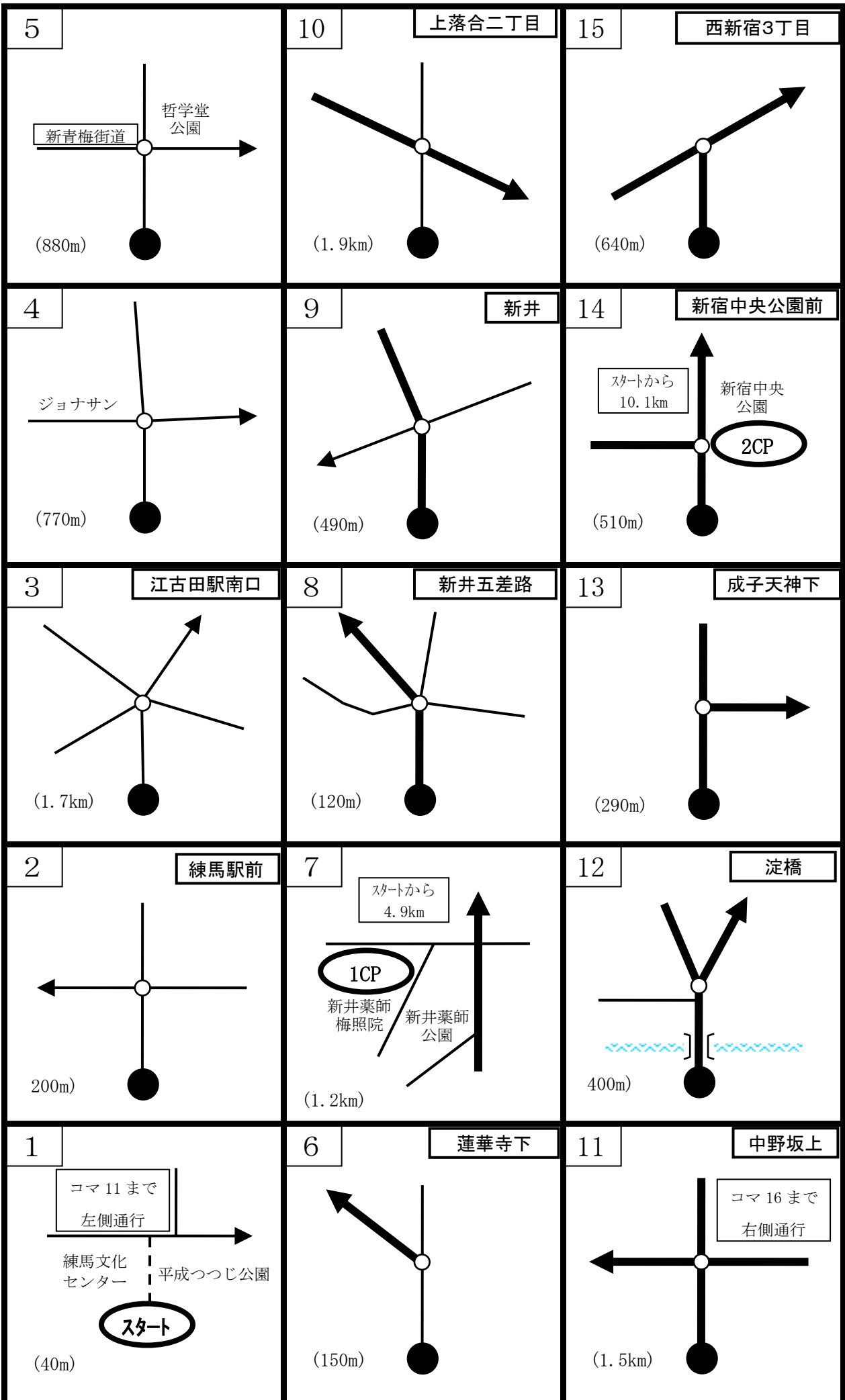
- ・ 交通事故に遭遇した場合、警察(救急)および団責任者に連絡する。
- ・ けんかに巻き込まれる、酔っ払いにからまれる等のトラブル時は、団責任者や近くの仲間、店舗等に知らせる。
- ・ 急病人が出た場合には、団責任者や近くの仲間に知らせると共に、必要に応じて救急車を手配する。連絡に際しては、落ち着いて状況をしっかり説明する。

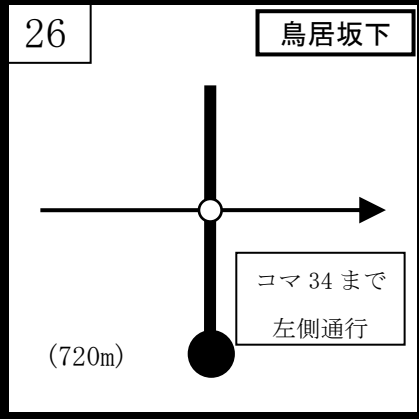
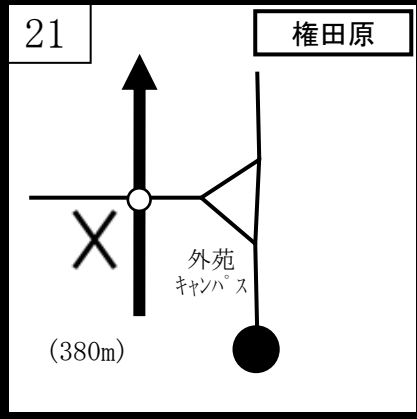
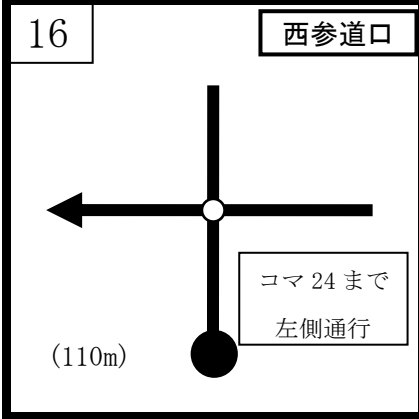
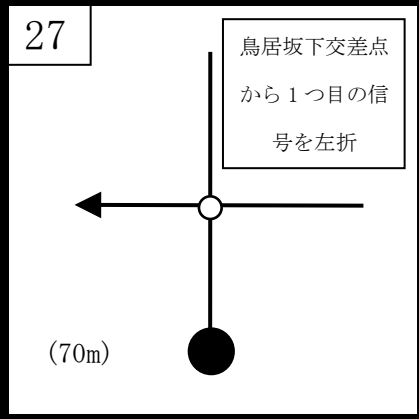
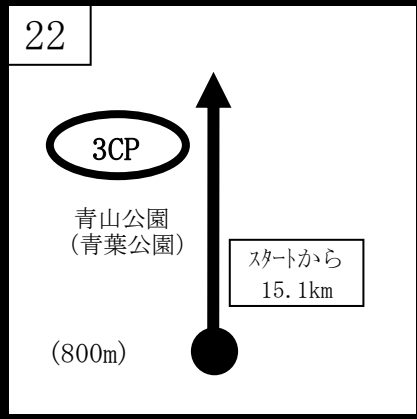
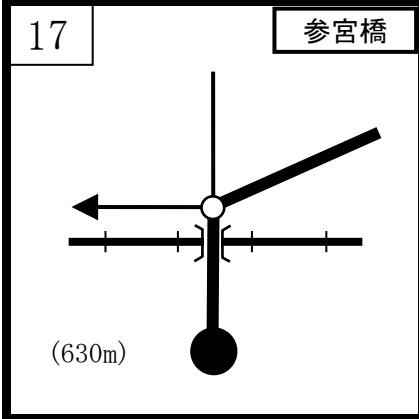
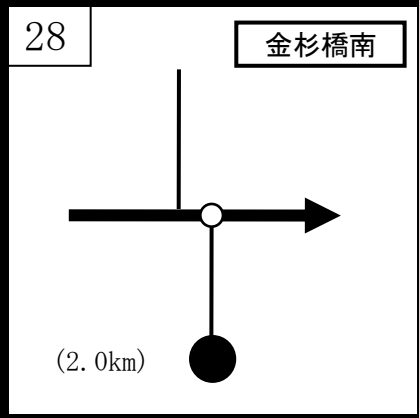
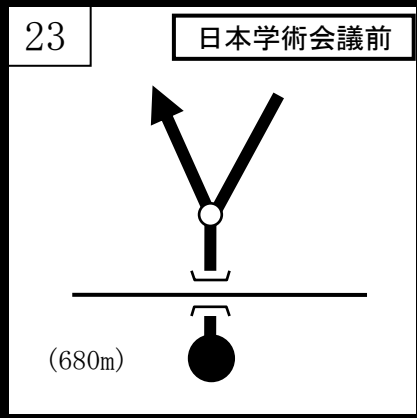
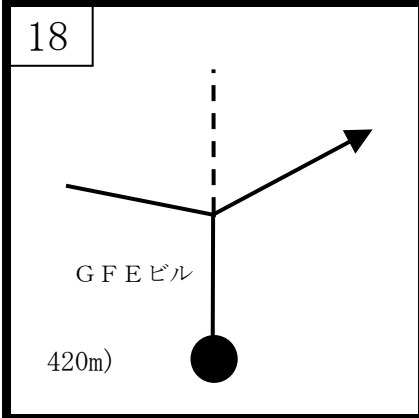
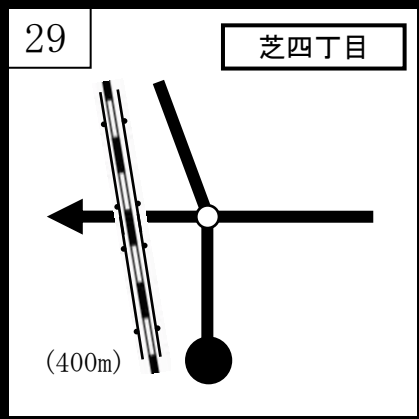
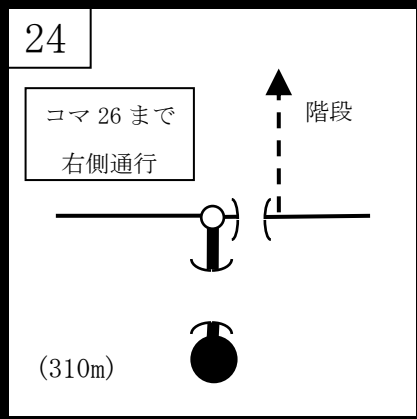
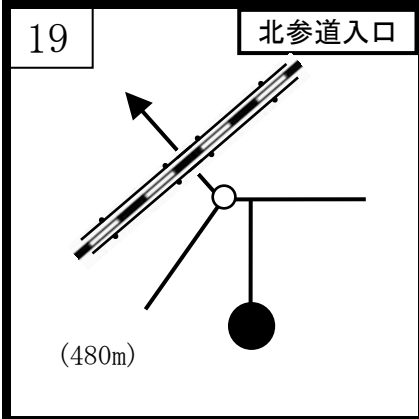
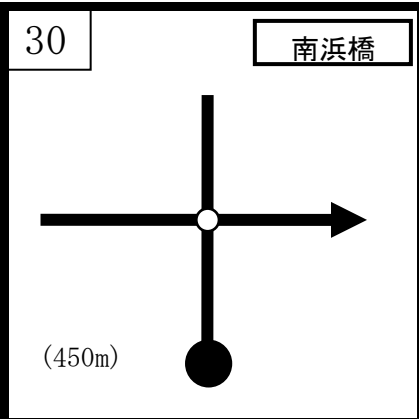
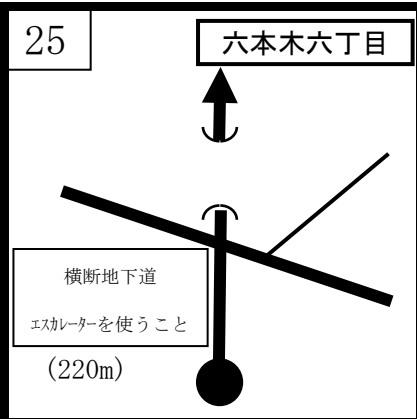
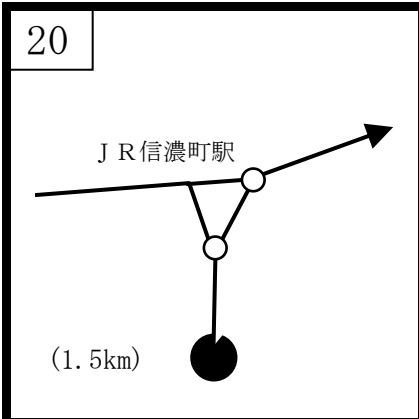
✓ CP への到着・出発報告

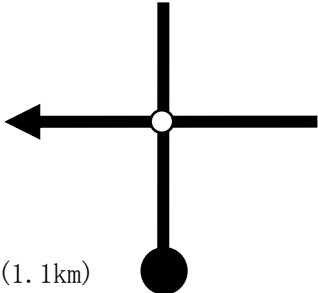
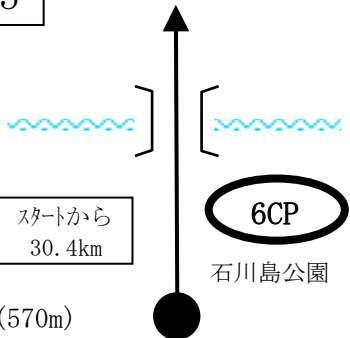
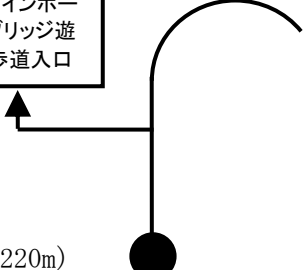
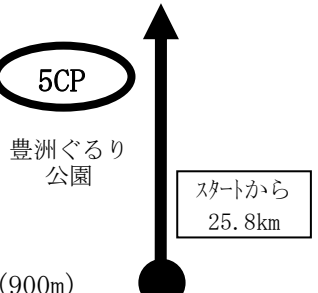
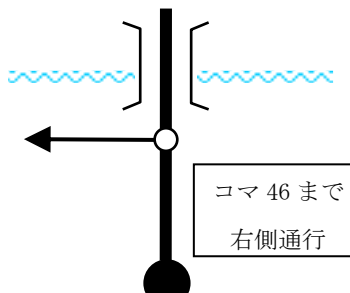
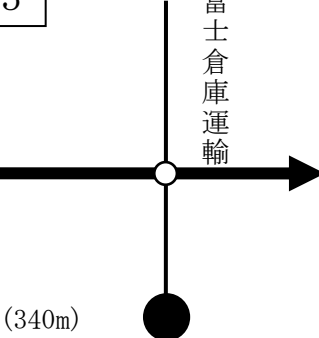
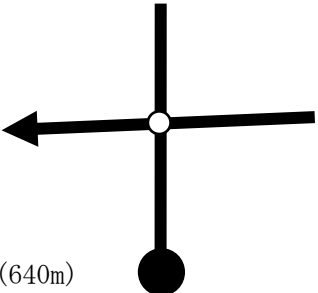
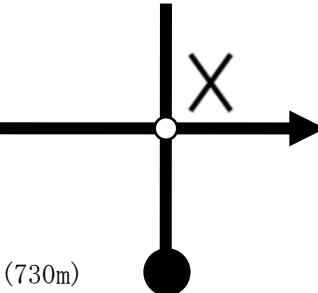
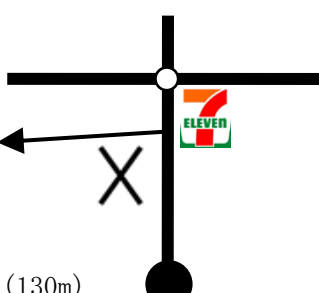
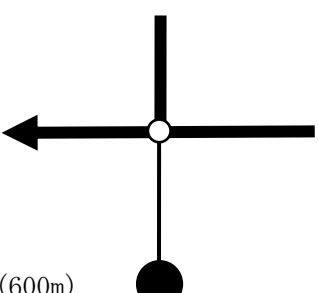
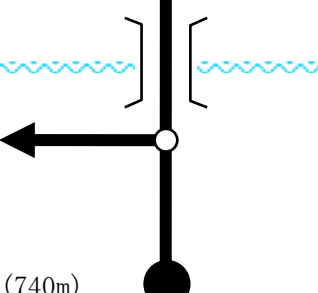
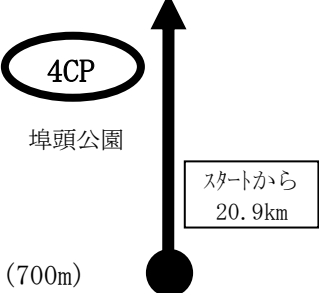
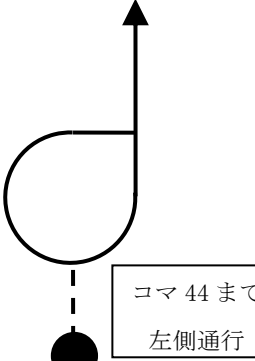
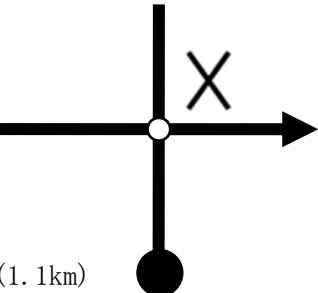
- ・ 各 CP への到着時に到着報告を行ない、QR コードを提示する。『○団○-A、X 名、△ポイントに到着しました。』
- ・ 出発時には出発報告を行ない、出発時刻の確認を受ける。『○団○-A、何時何分、出発します。』

✓ リタイア

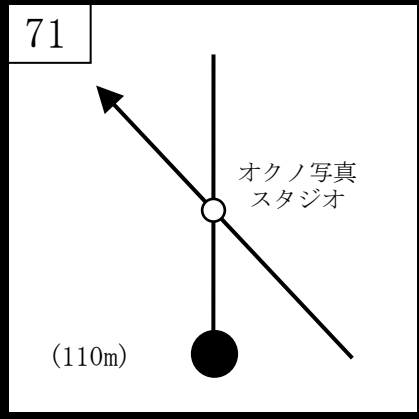
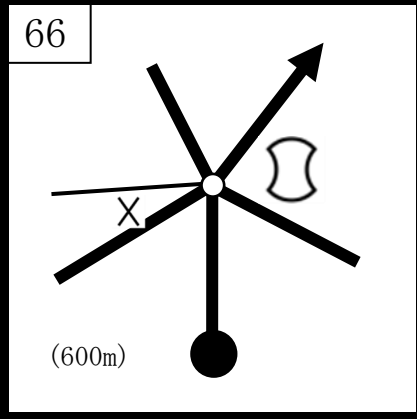
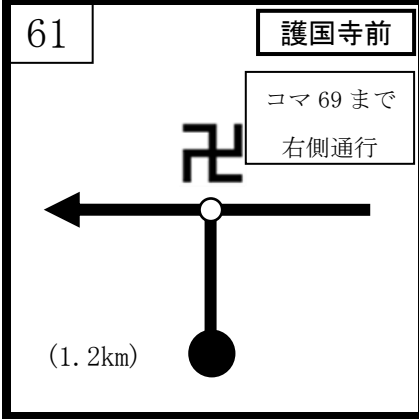
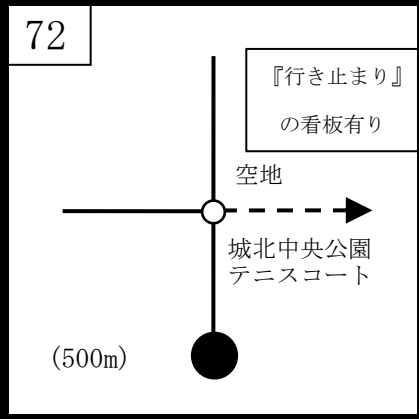
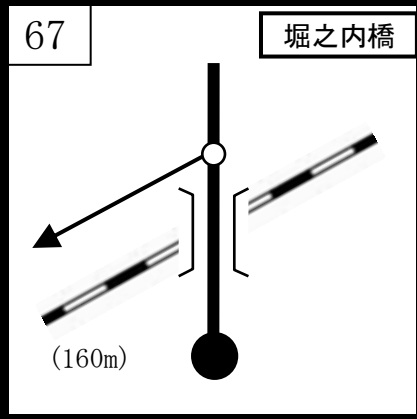
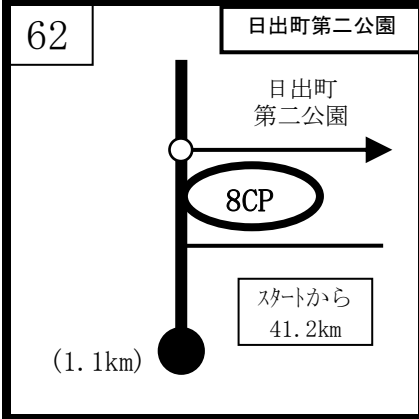
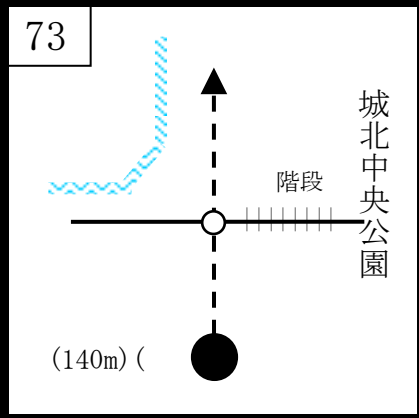
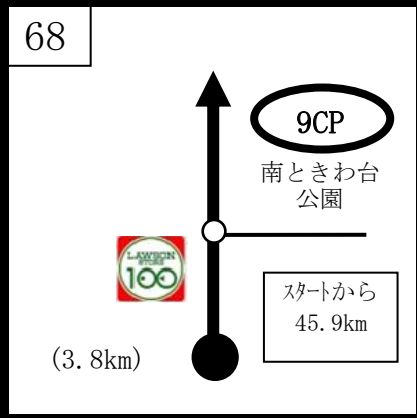
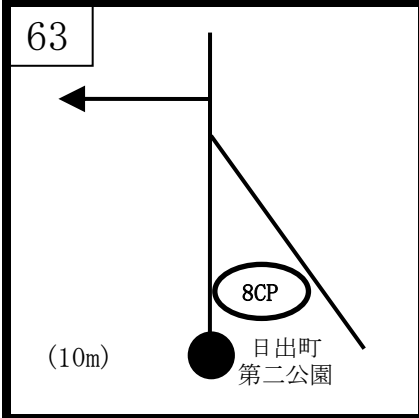
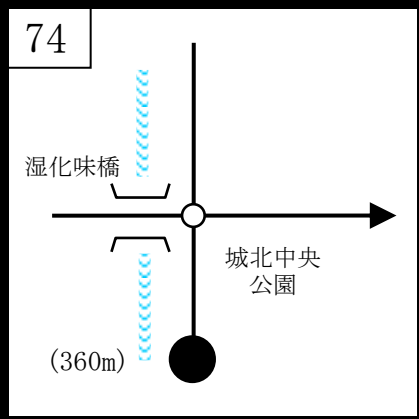
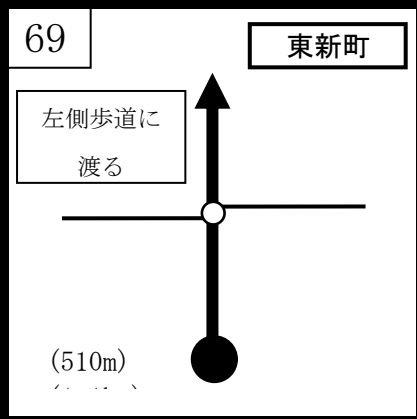
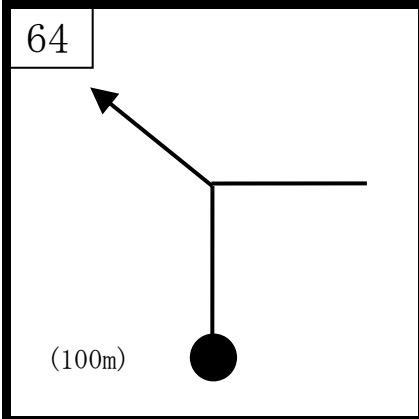
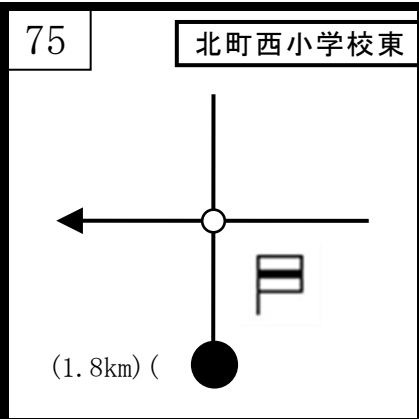
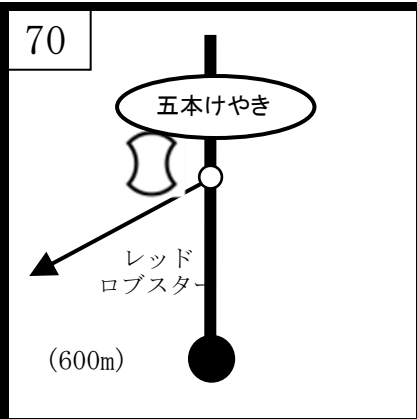
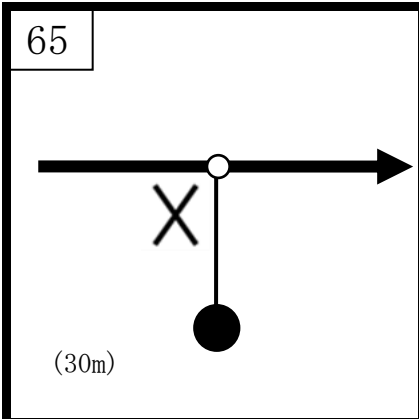
- ・ ゴールまで完歩するのが全参加者の目標であるが、継続が困難となった場合には、途中リタイアを認める。
- ・ CP 以外の場所でのリタイアは認めない。CP にて、到着報告後にリタイアを申し出る。
- ・ BS 班は、リタイアするスカウトをリーダーに引渡し、チャレンジを続行する。ただし、一人になった場合には、原則としてチャレンジ中止(チーム棄権)とする。例外として、リーダーが同行、もしくは同じ団の他の班に吸収される場合には、その限りではない(サポートで歩行するリーダーも、参加者キャップを着用することが条件)。






<p>35</p> <p>【レインボーブリッジ遊歩道】 案内表示に従ってレインボーブリッジを渡ってください 通行可能時間：10時～</p>	<p>40 晴海大橋南詰</p>  <p>(1.1km)</p>	<p>45</p>  <p>(570m)</p> <p>スタートから 30.4km</p> <p>6CP 石川島公園</p>
<p>34</p> <p>レインボーブリッジ遊歩道入口</p>  <p>(220m)</p>	<p>39</p> <p>5CP</p> <p>豊洲ぐるり公園</p>  <p>(900m)</p> <p>スタートから 25.8km</p>	<p>44</p>  <p>(740m)</p> <p>コマ 46 まで 右側通行</p>
<p>33</p> <p>富士倉庫運輸</p>  <p>(340m)</p>	<p>38 有明テニスの森</p>  <p>(640m)</p>	<p>43 初見橋</p>  <p>(730m)</p>
<p>32 汐彩橋</p>  <p>(130m)</p>	<p>37 海浜公園入口</p>  <p>(600m)</p>	<p>42 春海橋西</p>  <p>(740m)</p>
<p>31</p> <p>4CP</p> <p>埠頭公園</p>  <p>(700m)</p> <p>スタートから 20.9km</p>	<p>36</p>  <p>(1.9km)</p> <p>コマ 44 まで 左側通行</p>	<p>41 晴海三丁目</p>  <p>(1.1km)</p>

<p>50</p> <p>常磐橋</p> <p>コマ 53 まで 右側通行</p> <p>(300m)</p>	<p>55</p> <p>道路の横断は 奥の横断歩道 を通ること</p> <p>スタートから 35.9km (80m)</p>	<p>60</p> <p>江戸川橋</p> <p>(1.7km)</p>
<p>49</p> <p>日本橋北詰</p> <p>(100m)</p>	<p>54</p> <p>(650m)</p>	<p>59</p> <p>飯田橋</p> <p>(300m)</p>
<p>48</p> <p>(470m)</p>	<p>53</p> <p>西神田</p> <p>コマ 61 まで 左側通行</p> <p>(550m)</p>	<p>58</p> <p>神楽坂下</p> <p>(780m)</p>
<p>47</p> <p>(530m)</p>	<p>52</p> <p>(400m)</p>	<p>57</p> <p>九段中学校前</p> <p>(170m)</p>
<p>46</p> <p>八丁堀二丁目</p> <p>コマ 50 まで 左側通行</p> <p>(1.1km)</p>	<p>51</p> <p>錦町河岸</p> <p>(1.4km)</p>	<p>56</p> <p>(0m)</p>





地図記号の凡例等

コマの始点位置



信号のある交差点



交差点の名称 (コマの右上)



片側 2 車線以上の車道



それ以外の車道



歩行者専用道




鉄道 (JR)



鉄道 (私鉄)



鉄道高架部 (JR)



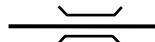
鉄道高架部 (私鉄)



河川



橋



トンネル



歩道橋 (階段部分は示さない)



チェックポイント



前コマからの距離 (コマの左下)

(430m)

コンビニエンスストア



ガソリンスタンド



市役所・区役所



図書館



城跡



消防署



自衛隊



高塔



警察署



神社



記念碑



交番・駐在所



寺院



畑



郵便局



病院



墓地



小・中学校



銀行



税務署



高等学校



工場



老人ホーム

