

# 2016 千チャレンジ50

日本ボーイスカウト東京連盟 練馬地区  
2016.3.13

## ### 参加者への注意事項 ###

(歩行を開始する前に、よく目を通しておこう)

### ✓ コマ地図を見る上で

- ・ 歩道を歩行し、道の左右は図中に指示のある側を通行する。
- ・ 地図記号等は、最終ページの凡例を参考にする。

### ✓ 歩行中

- ・ 必ず参加者キャップ(帽子)を着用する
- ・ 交通ルールを厳守する。横に広がって、歩道をふさぐようなことのないようにする。
- ・ 走らない。他の歩行者や自転車、自動車に十分注意する。
- ・ 故意にコースから離れない(コマ地図にて指示された以外の道を歩かない)。
- ・ コマ地図中に記載された事項を厳守する(左右どちらを歩くか、歩道橋を渡る、など)。
- ・ 飲食物の購入等の目的でコンビニ等の店舗に立ち寄らない(緊急時を除く)。

### ✓ トラブル発生時

- ・ 交通事故に遭遇した場合、警察(救急)および団責任者に連絡する。
- ・ けんかに巻き込まれる、酔っ払いにからまれる等のトラブル時は、団責任者や近くの仲間、店舗等に知らせる。
- ・ 急病人が出た場合には、団責任者や近くの仲間に知らせると共に、必要に応じて救急車を手配する。連絡に際しては、落ち着いて状況をしっかり説明する。

### ✓ CPでの到着・出発報告

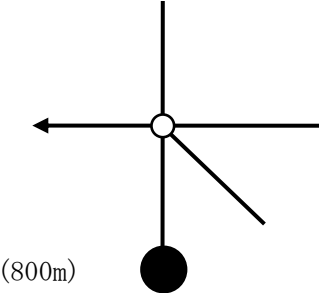
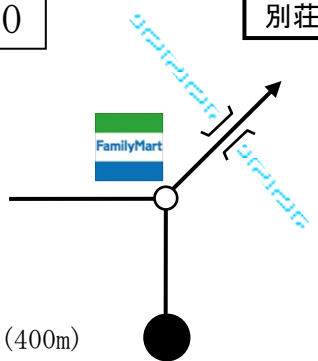
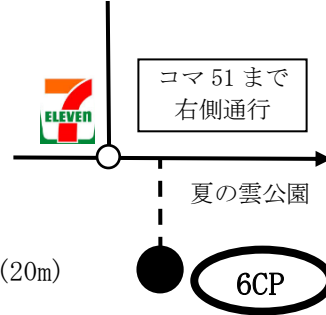
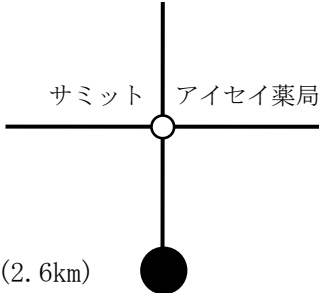
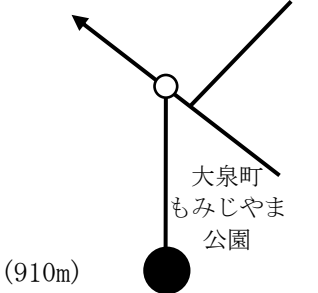
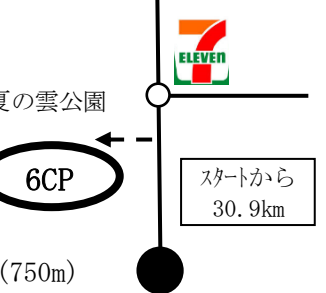
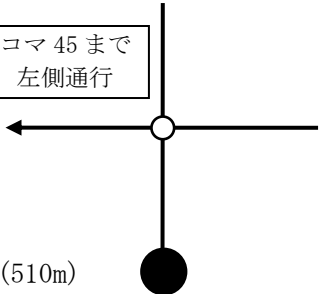
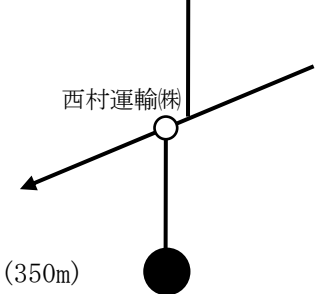
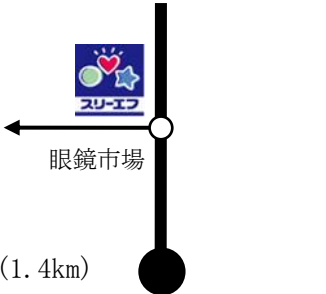
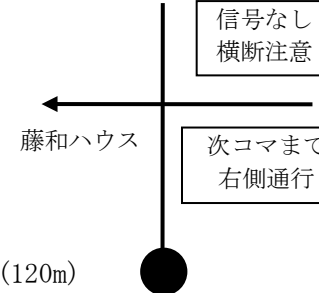
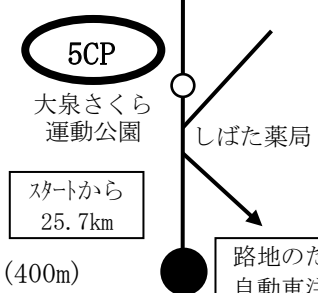
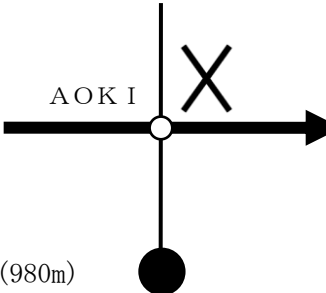
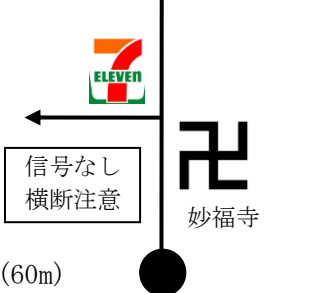
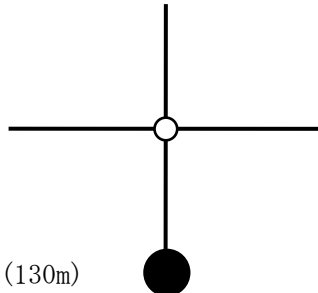
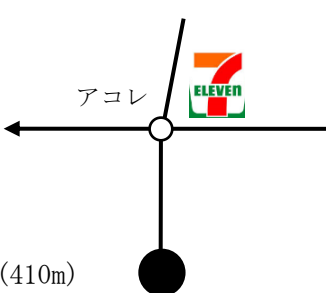
- ・ 各 CP への到着時に到着報告を行ない、チケット1枚を提出する。『○団○-A、X 名、△ポイントに到着しました。』
- ・ 出発時には出発報告を行ない、出発時刻の確認を受ける。『○団○-A、何時何分、出発します。』

### ✓ リタイア

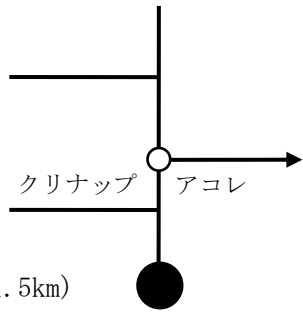
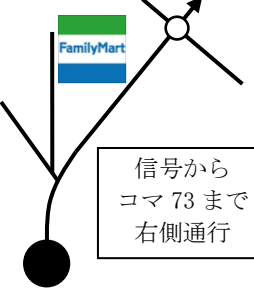
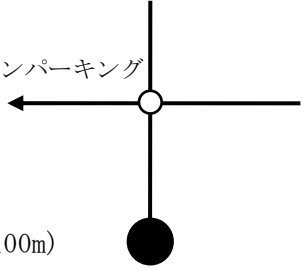
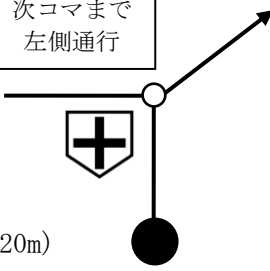
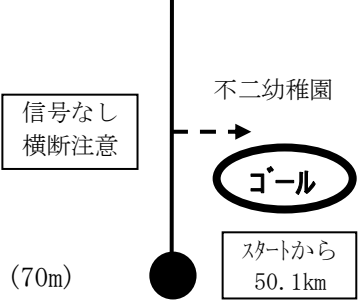
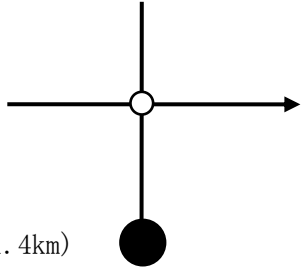
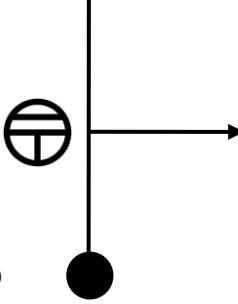
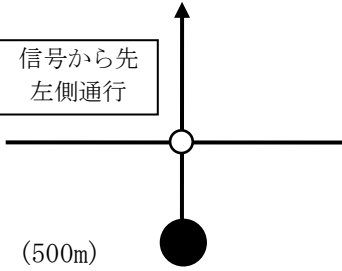
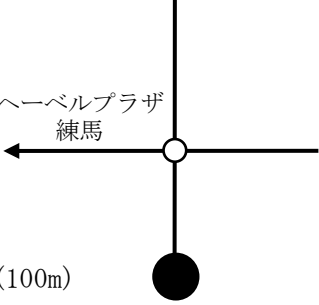
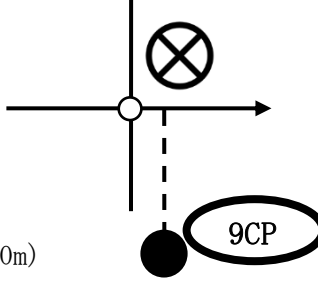
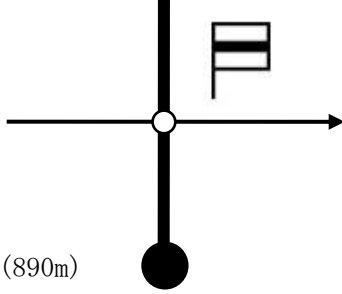
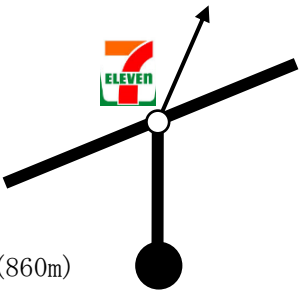
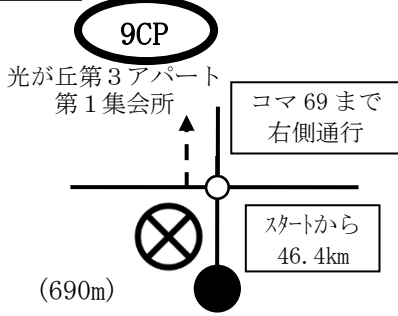
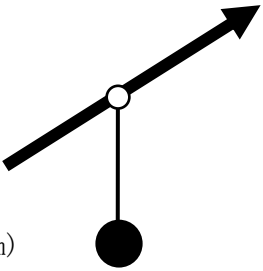
- ・ ゴールまで完歩するのが全参加者の目標であるが、継続が困難となった場合には、途中リタイアを認める。
- ・ CP 以外の場所でのリタイアは認めない。CP にて、到着報告後にリタイアを申し出る。
- ・ BS 班は、リタイアするスカウトをリーダーに引渡し、チャレンジを続行する。ただし、一人になった場合には、原則としてチャレンジ中止(チーム棄権)とする。例外として、リーダーが同行、もしくは同じ団の他の班に吸収される場合には、その限りではない(サポートで歩行するリーダーも、参加者キャップを着用することが条件)。他の班に吸収された場合もCPでの到着、出発報告は別々に行う。

<p>5</p> <p>谷原</p> <p>コマ8まで 右側通行</p> <p>(3.7km)</p>	<p>10</p> <p>(450m)</p>	<p>15</p> <p>(60m)</p>
<p>4</p> <p>練馬警察署南</p> <p>(260m)</p>	<p>9</p> <p>石神井消防署前</p> <p>コマ12まで 右側通行</p> <p>(840m)</p>	<p>14</p> <p>2CP 武蔵関公園</p> <p>スタートから 11.7km</p> <p>(260m)</p>
<p>3</p> <p>練馬消防署前</p> <p>(100m)</p>	<p>8</p> <p>井草四丁目</p> <p>次コマまで 左側通行</p> <p>(560m)</p>	<p>13</p> <p>(530m)</p>
<p>2</p> <p>練馬駅前</p> <p>(200m)</p>	<p>7</p> <p>はま寿司</p> <p>(1.1km)</p>	<p>12</p> <p>関町四丁目</p> <p>コマ23まで 左側通行</p> <p>(1.3km)</p>
<p>1</p> <p>コマ5まで 左側通行</p> <p>練馬文化 センター</p> <p>平成つつじ公園</p> <p>スタート</p> <p>(40m)</p>	<p>6</p> <p>長光寺橋公園前</p> <p>スタートから 5.5km</p> <p>(1.1km)</p>	<p>11</p> <p>関町一丁目</p> <p>(1.2km)</p>

<p>20</p> <p>マクドナルド</p> <p>(850m)</p>	<p>25</p> <p>セントラル フィットネスクラブ</p> <p>(600m)</p>	<p>30</p> <p>妙福寺保育園前の 横断歩道を渡り、 道路左側を歩くこと</p> <p>4CP</p> <p>(20m)</p>
<p>19</p> <p>石神井公園団地東</p> <p>3CP</p> <p>さくらの辻公園</p> <p>スタートから 15.6km</p> <p>(580m)</p>	<p>24</p> <p>FamilyMart</p> <p>(280m)</p>	<p>29</p> <p>4CP</p> <p>妙福寺</p> <p>スタートから 21.1km</p> <p>(190m)</p>
<p>18</p> <p>石神井消防署前</p> <p>(2.6km)</p>	<p>23</p> <p>コマ 28 まで 右側通行</p> <p>(70m)</p>	<p>28</p> <p>コマ 32 まで 左側通行</p> <p>並木石材</p> <p>ことぶきや</p> <p>(510m)</p>
<p>17</p> <p>石神井高校前</p> <p>(360m)</p>	<p>22</p> <p>(490m)</p>	<p>27</p> <p>(430m)</p>
<p>16</p> <p>株武蔵野 企画</p> <p>(280m)</p>	<p>21</p> <p>石神井台八丁目</p> <p>ギャラリー KoSeKi</p> <p>(1.9km)</p>	<p>26</p> <p>大東京 信用組合 Blossam</p> <p>(110m)</p>

<p>35 長久保</p>  <p>(800m)</p>	<p>40 別荘橋</p>  <p>(400m)</p>	<p>45</p>  <p>(20m)</p>
<p>34</p>  <p>(2.6km)</p>	<p>39 らんとう坂下</p>  <p>(910m)</p>	<p>44</p>  <p>(750m)</p>
<p>33 大泉学園駅入口第一</p>  <p>(510m)</p>	<p>38</p>  <p>(350m)</p>	<p>43 谷原三丁目</p>  <p>(1.4km)</p>
<p>32</p>  <p>(120m)</p>	<p>37 大泉中央公園東口</p>  <p>(400m)</p>	<p>42</p>  <p>(980m)</p>
<p>31</p>  <p>(60m)</p>	<p>36 大泉中央公園前</p>  <p>(130m)</p>	<p>41</p>  <p>(410m)</p>

<p>50</p> <p>氷川台駐在所前</p> <p>(580m)</p>	<p>55</p> <p>歩道橋を渡り 側道を直進</p> <p>(300m)</p>	<p>60</p> <p>カクヤス</p> <p>(株)東京ホワイト</p> <p>(260m)</p>
<p>49</p> <p>ぱぱす</p> <p>FamilyMart</p> <p>(1.6km)</p>	<p>54</p> <p>ライフ</p> <p>陸橋の側道へ</p> <p>(940m)</p>	<p>59</p> <p>中村公園</p> <p>コマ66まで 左側通行</p> <p>8CP</p> <p>スタートから 41.4km</p> <p>K</p> <p>(600m)</p>
<p>48</p> <p>北町西小入口</p> <p>IDEMITSU</p> <p>(2.4km)</p>	<p>53</p> <p>サミット</p> <p>コープみらい</p> <p>(940m)</p>	<p>58</p> <p>水道局前</p> <p>次コマまで 右側通行</p> <p>水道局</p> <p>(280m)</p>
<p>47</p> <p>光が丘 地区 区民館</p> <p>(580m)</p>	<p>52</p> <p>川沿いの歩道を歩く。 工事のために歩道を通行 できない区間がある場合、 その区間だけは川の対岸に ある道へ迂回すること。</p>	<p>57</p> <p>南蔵院前</p> <p>7ELEVEN</p> <p>星乃珈琲店</p> <p>(1.1km)</p>
<p>46</p> <p>(130m)</p>	<p>51</p> <p>城北中央公園</p> <p>コマ58まで 左側通行</p> <p>7CP</p> <p>スタートから 36.5km</p> <p>(370m)</p>	<p>56</p> <p>ENEOS</p> <p>7ELEVEN</p> <p>LAWSON STATION</p> <p>(1.0km)</p>

<p>65</p> <p>光が丘東</p>  <p>(1.5km)</p>	<p>70</p>  <p>(840m)</p>	<p>75</p>
<p>64</p>  <p>(100m)</p>	<p>69</p> <p>練馬光が丘病院</p>  <p>(320m)</p>	<p>74</p>  <p>(70m)</p>
<p>63</p> <p>春日町一丁目</p>  <p>(1.4km)</p>	<p>68</p>  <p>(100m)</p>	<p>73</p> <p>北町西小学校東</p>  <p>(500m)</p>
<p>62</p> <p>豊島園通り入口</p>  <p>(100m)</p>	<p>67</p> <p>光が丘警察署前</p>  <p>(40m)</p>	<p>72</p> <p>練馬車検場前</p>  <p>(890m)</p>
<p>61</p> <p>豊玉北六丁目</p>  <p>(860m)</p>	<p>66</p> <p>光が丘警察署前</p>  <p>(690m)</p>	<p>71</p>  <p>(970m)</p>

# 地図記号の凡例等

コマの始点位置



信号のある交差点



交差点の名称（コマの右上）



片側2車線以上の車道



それ以外の車道



歩行者専用道



鉄道（JR）



鉄道（私鉄）



鉄道高架部（JR）



鉄道高架部（私鉄）



河川



橋



トンネル



歩道橋（階段部分は示さない）



チェックポイント



前コマからの距離（コマの左下）

(430m)

コンビニエンスストア



ガソリンスタンド



市役所・区役所



図書館



城跡



消防署



自衛隊



高塔



警察署



神社



記念碑



交番・駐在所



寺院



畑



郵便局



病院



墓地



小・中学校



銀行



高等学校



工場



税務署



老人ホーム





# 長距離ハイク「チャレンジ50」 参加証明書

以下の者は、日本ボーイスカウト東京連盟練馬地区が主催する「チャレンジ50」に参加し、平成つつじ公園を出発し不二幼稚園に到着するまでに設定された9か所のポイントを通過するコース総距離 50kmの長距離ハイキングに挑戦中であることを証明する。

2016年3月13日(日)

ボーイスカウト練馬第 団 BS VS 一般

ガールスカウト東京第 団

チーム名 (例:18-A)	
原隊での班名 (BSのみ)	班

スタート時間: 時 分

ゴール時間: 時 分 ⇒ 所要時間: 時 分

<メンバー>

班長(BSのみ):		次長(BSのみ):		

本プログラムへの参加は、当団の育成会総会における年間プログラムの承認によって保護者の同意を得ていることを証明します。

ボーイスカウト練馬第	団	団委員長	_____ 印
ボーイスカウト練馬第	団	隊 隊長	_____ 印
ガールスカウト東京第	団	隊 リーダー	_____ 印

別紙様式第六

<p>道路使用許可申請書</p> <p>平成28年 2月 25日</p> <p>練馬警察署長 日本ポークアウト練馬地区</p> <p>住所 東京都練馬区光が丘 3-3-1-1112</p> <p>申請者 氏名 菅谷 達広</p>	
道路使用の目的	ポークアウト東京連盟練馬地区50kmハイキングに おけるグループ歩行、並びにポイント開設のため。
場所又は区間	練馬駅北口前→石神井公園→井草→豊島→長久保→土芝田→谷原→井が丘 →平和台→林川台→豊玉→中村橋→練馬→豊島園→光が丘→国府→不二駅前(北新)
期	平成28年 3月 13日 5時から 平成28年 3月 13日 21時まで
方法又は形態	歩行者、自転車、軽便車、バイク、カート、ミニカー、スクーター、バイクのハイキング ポイント設置、コース上500m毎のポイントを設置して誘導人員の巡回(ポイント毎の巡回を要する)
添付書類	・日本ポークアウト東京連盟練馬地区 2016チャレンジ50企画書 ・コマ地図 ・コース全体図
現 住 所	東京都中野区白鷺3-14-12-207
責任者 氏 名	内田 敏明
電 話 番 号	090-7269-9645
第 1506 号	道 路 使 用 許 可 証
条 件	別紙許可条件のとおり
発 行 日	平成 28 年 2 月 26 日
発 行 所	警 視 庁 練 馬 警 察 署 署 長 印

備考 1. 申請者が法人であるときは、申請書の欄には、その名称、主たる事務所の所在地及び代表者であることを記載する。  
 2. 申請者は、氏名の印と指印に代りて、署名することができる。  
 3. 方法又は形態の欄には、上記又は作業の方法、使用面積、行事等の参加人員、通行の形態又は方法等使用について必要な事項を記載すること。  
 4. 新付添付書類の欄には、道路使用の場所、方法等を明らかにした図面その他の必要な書類を添付した場合には、その書類名を記載すること。  
 5. 所属の人数とは、日本工業規格 A 列員数とする。

# 許可条件

- 本許可期限は、平成28年3月13日から平成28年3月13日までの5時00分から21時00分までとする。
- 出発時間、コースをみだりに変更しないこと。  
やむを得ず変更する場合は、必ず交通課へ連絡し、指示を受けること。
- 道路交通に対する措置
  - 歩車道の区別のある道路では、歩道上、区別のない道路では右側通行とする。但し、道路及び交通の状況によって、危険のある場所では左側通行とする。
  - 交差点・曲がり角、その他交通上危険な場所には、2名以上の交通整理員を配置すること。
  - 信号機のある交差点では、信号に従うこと。
  - 責任者は胸章等をつけ、その所在位置を明確にし各交通事故防止に努めること。
  - ピラ・チラシ等の配布は行わないこと。
  - 休憩時は、公園などの公共施設を利用し、道路上では行わないこと。
- 現場責任者は、許可証を必ず携帯すること。
- その他現場警察官の指示に従うこと。