

2015 チャレンジ50

日本ボーイスカウト東京連盟 練馬地区

2015.3.14-15

参加者への注意事項

(歩行を開始する前に、よく目を通しておこう)

- ✓ コマ地図を見る上で
 - ・ 歩道を歩行し、道の左右は図中に指示のある側を通行する。
 - ・ 地図記号等は、最終ページの凡例を参考に。

- ✓ 歩行中
 - ・ 必ず参加者キャップ(帽子)を着用する。
 - ・ 交通ルールを厳守する。横に広がって、歩道をふさぐようなことのないように。
 - ・ 走らない。(各CPの開設前の通過を認めない。)
 - ・ 故意にコースから離れない(コマ地図にて指示された以外の道を歩かない)
 - ・ コマ地図中に記載された事項を厳守する(左右どちらを歩くか、歩道橋を渡る、など)
 - ・ 飲食等の購入目的でコンビニ等の店舗に立ち寄らない(緊急時を除く)

- ✓ トラブル発生時
 - ・ 交通事故に遭遇した場合、警察(救急)および団責任者に連絡する。
 - ・ けんかに巻き込まれる、酔っ払いにからまれる等のトラブル時は、団責任者や近くの仲間、店舗等に知らせる。
 - ・ 急病人が出た場合には、団責任者や近くの仲間に知らせると共に、必要に応じて救急車を手配する。連絡に際しては、落ち着いて状況をしっかり説明する。

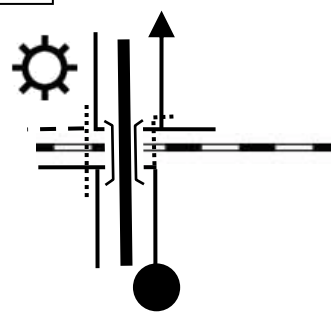
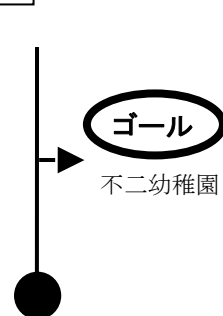
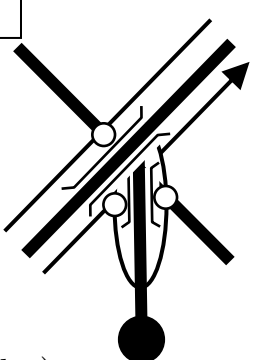
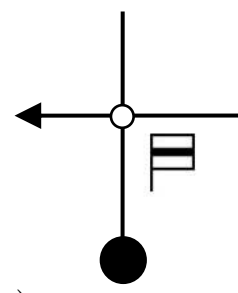

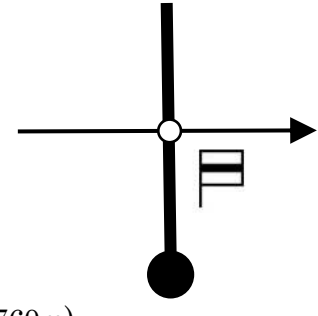

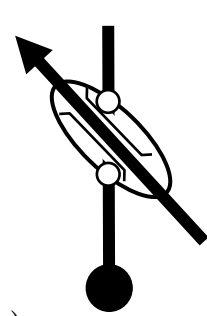
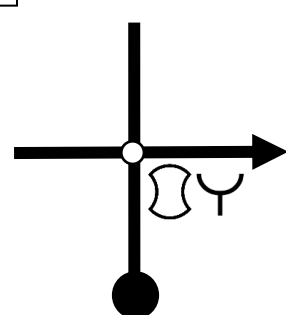
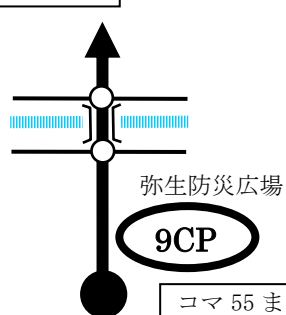
- ✓ CP への到着・出発報告
 - ・ 各 CP への到着時に到着報告を行ない、チケット1枚を提出する。『O団O-A, X名, △ポイントに到着しました。』
 - ・ 出発時には出発報告を行ない、出発時刻の確認を受ける。『O団O-A, 何時何分, 出発します。』

- ✓ リタイア
 - ・ ゴールまで完歩するのが全参加者の目標であるが、継続が困難となった場合には、途中リタイアを認める。
 - ・ CP 以外の場所でのリタイアは認めない。CP にて、到着報告後にリタイアを申し出る。
 - ・ BS 班は、リタイアするスカウトをリーダーに引渡し、チャレンジを続行する。ただし、一人になった場合には、原則としてチャレンジ中止(チーム棄権)とする。例外として、リーダーが同行、もしくは同じ団の他の班に吸収される場合には、その限りではない(サポートで歩行するリーダーも、参加者キャップを着用することが条件)。

<p>5 練馬警察署南</p> <p>(260m)</p>	<p>10 11.0km 19:15 開設</p> <p>2CP</p> <p>外濠公園</p> <p>(180m)</p> <p>階段を下り、園路を進む</p>	<p>15 飯倉</p> <p>(1.6km)</p>
<p>4 練馬消防署前</p> <p>(100m)</p>	<p>9 市谷本村町</p> <p>(600m)</p>	<p>14 霞が関二丁目</p> <p>(980m)</p>
<p>3 練馬駅前</p> <p>(200m)</p>	<p>8 合羽坂</p> <p>(1.9km)</p> <p>約100mの間歩道なし車に注意!</p>	<p>13 三宅坂</p> <p>(1.8km)</p> <p>交差点手前側の横断歩道で、先に右に渡る</p>
<p>2</p> <p>練馬文化センター</p> <p>(40m)</p> <p>コマ6まで左側通行</p>	<p>7 鶴巻町</p> <p>(2.6km)</p> <p>コマ19まで左側通行</p>	<p>12 四谷中学校前</p> <p>迎賓館</p> <p>文</p> <p>(310m)</p>
<p>1 0.0km</p> <p>練馬文化センター</p> <p>スタート</p> <p>平成つつじ公園</p> <p>(0m)</p>	<p>6 5.8km 18:30 開設</p> <p>清水川橋公園</p> <p>1CP</p> <p>(5.2km)</p> <p>コマ7まで右側通行</p>	<p>11 四谷見附北</p> <p>2CP</p> <p>(370m)</p>

<p>20</p> <p>パレスホテル</p> <p>(2.5km)</p> <p>コマ 22 まで 左側通行</p>	<p>25</p> <p>昌平橋</p> <p>(690m)</p> <p>コマ 26 まで 左側通行</p>	<p>30</p> <p>25.6km</p> <p>池之端一丁目</p> <p>22:00 開設</p> <p>上野公園</p> <p>5CP</p> <p>(100m)</p>
<p>19</p> <p>(200m)</p> <p>コマ 20 まで 右側通行</p>	<p>24</p> <p>(50m)</p> <p>4CP</p>	<p>29</p> <p>天神下</p> <p>(1.5km)</p>
<p>18</p> <p>芝公園三丁目</p> <p>(120m)</p>	<p>23</p> <p>21.3km</p> <p>21:00 開設</p> <p>神田児童公園</p> <p>4CP</p> <p>(80m)</p>	<p>28</p> <p>春日町</p> <p>(150m)</p> <p>コマ 37 まで 左側通行</p>
<p>17</p> <p>16.5km</p> <p>20:00 開設</p> <p>3CP</p> <p>芝公園</p> <p>(160m)</p> <p>CPは左手 階段上の広 場に開設</p>	<p>22</p> <p>司町</p> <p>(1.2km)</p> <p>コマ 25 まで 右側通行</p>	<p>27</p> <p>(540m)</p>
<p>16</p> <p>東京タワー前</p> <p>(380m)</p> <p>園路を進む</p>	<p>21</p> <p>東京駅中央口</p> <p>東京駅</p> <p>(460m)</p>	<p>26</p> <p>水道橋</p> <p>(1.3km)</p> <p>コマ 28 まで 右側通行</p>

<p>35 30.6km 23:00 開設</p> <p>(320m)</p>	<p>40 35.3km 0:00 開設</p> <p>(960m) コマ 44 まで 左側通行</p>	<p>45 動坂下</p> <p>(880m)</p>
<p>34</p> <p>(510m)</p>	<p>39 大関横丁</p> <p>(1.4km)</p>	<p>44</p> <p>(220m) コマ 52 まで 右側通行</p>
<p>33 業平小学校南</p> <p>(3.6km)</p>	<p>38</p> <p>(800m)</p>	<p>43</p> <p>(520m)</p>
<p>32 上野広小路</p> <p>(200m)</p>	<p>37 雷門一丁目</p> <p>(1.0km) コマ 40 まで 右側通行</p>	<p>42 田端新町一丁目</p> <p>(770m)</p>
<p>31 上野四丁目</p> <p>(400m)</p>	<p>36</p> <p>(480m)</p>	<p>41 宮地</p> <p>(680m)</p>

<p>50</p>  <p>(100m)</p>	<p>55 50.3km</p>  <p>(70m)</p>	<p>60</p>
<p>49</p>  <p>(1.4km)</p>	<p>54 北町西小学校東</p>  <p>(210m)</p>	<p>59</p>
<p>48 大塚五丁目</p>  <p>(150m)</p>	<p>53 練馬自衛隊南</p>  <p>(760m)</p>	<p>58</p>
<p>47 41.6km 1:00 開設</p>  <p>(330m)</p>	<p>52 練馬北町陸橋</p>  <p>(2.6km)</p>	<p>57</p>
<p>46 大塚三丁目</p>  <p>(3.0km)</p>	<p>51 46.7km 2:00 開設</p>  <p>(3.2km)</p> <p>コマ 55 まで 左側通行</p>	<p>56</p>

地図記号等の凡例

コマの始点位置			
信号のある交差点			
交差点の名称 (コマの右上)			
片側2車線以上の車道			
それ以下の車道			
歩行者専用道			
橋			
トンネル			
チェックポイント		CP 開設時刻	0:00 開設
前のコマからの距離	(430m)		
歩道橋 (階段部分は示さない)			
コンビニエンスストア			
消防署		工場	
郵便局			
交番・駐在所			
高等学校		老人ホーム	
小・中学校			
自衛隊			
城跡			
裁判所			
銀行			
高塔			
鉄道	JR線 JR線以外		
鉄道高架部			
河川			

オーバーナイトハイク「チャレンジ50」 参加証明書

以下の者は、ボーイスカウト東京連盟練馬地区が主催する「チャレンジ50」に参加し、不二幼稚園を出発し不二幼稚園に戻るまでに設定されたポイントを通るオーバーナイトハイキングに挑戦中であることを証明する。

2015年3月14日(土)～15日(日)

ボーイスカウト練馬第 団 BS VS 一般
 ガールスカウト東京第 団

チーム名	
------	--

スタート時間: 時 分

ゴール時間: 時 分

<メンバー>

本プログラムへの参加は、当団の育成会総会における年間プログラムの承認によって保護者の同意を得ていることを証明します。

ボーイスカウト練馬第	団	団委員長	_____ 印
ボーイスカウト練馬第	団	隊 隊長	_____ 印
ガールスカウト東京第	団	隊 リーダー	_____ 印